Земля глазами космонавтов

Фотографии, сделанные космонавтом Олегом Кононенко

Марианские острова – архипелаг в западной части Тихого океана, отделяющий океан от Филиппинского моря



Каролинские острова получились на фотографии очень эмоциональными

Бермудские острова, расположенные в северо-западной части Атлантического океана

Где-то **над Казахстаном**

Формирование облаков над Индийским океаном

Облака растут прямо из океана



Облака Земли

Невероятное разнообразие

Севан – озеро в Армении (на высоте 1900 м) – наибольшее из озёр Кавказа

Крейтер – кратерное озеро в США. Оно известно своим глубоким синим цветом и чистотой воды. Сформировалось примерно 7700 лет назад после разрушения вулкана Мазама



Остров-вулкан Нисирос

Фудзияма – действующий вулкан на японском острове Хонсю.
Гора имеет форму почти идеального конуса



Наш **Ключевской вулкан** на Камчатке решил показать на что способен

Сквозь облака виднеется **вершина Эвереста** –
самой высокой горы на Земле

Как выглядит млечный путь с орбиты МКС

Рассвет на орбите. Его космонавты встречают 16 раз в сутки.

Так как **продолжительность полного оборота вокруг орбиты равна 1 час 30 минут**

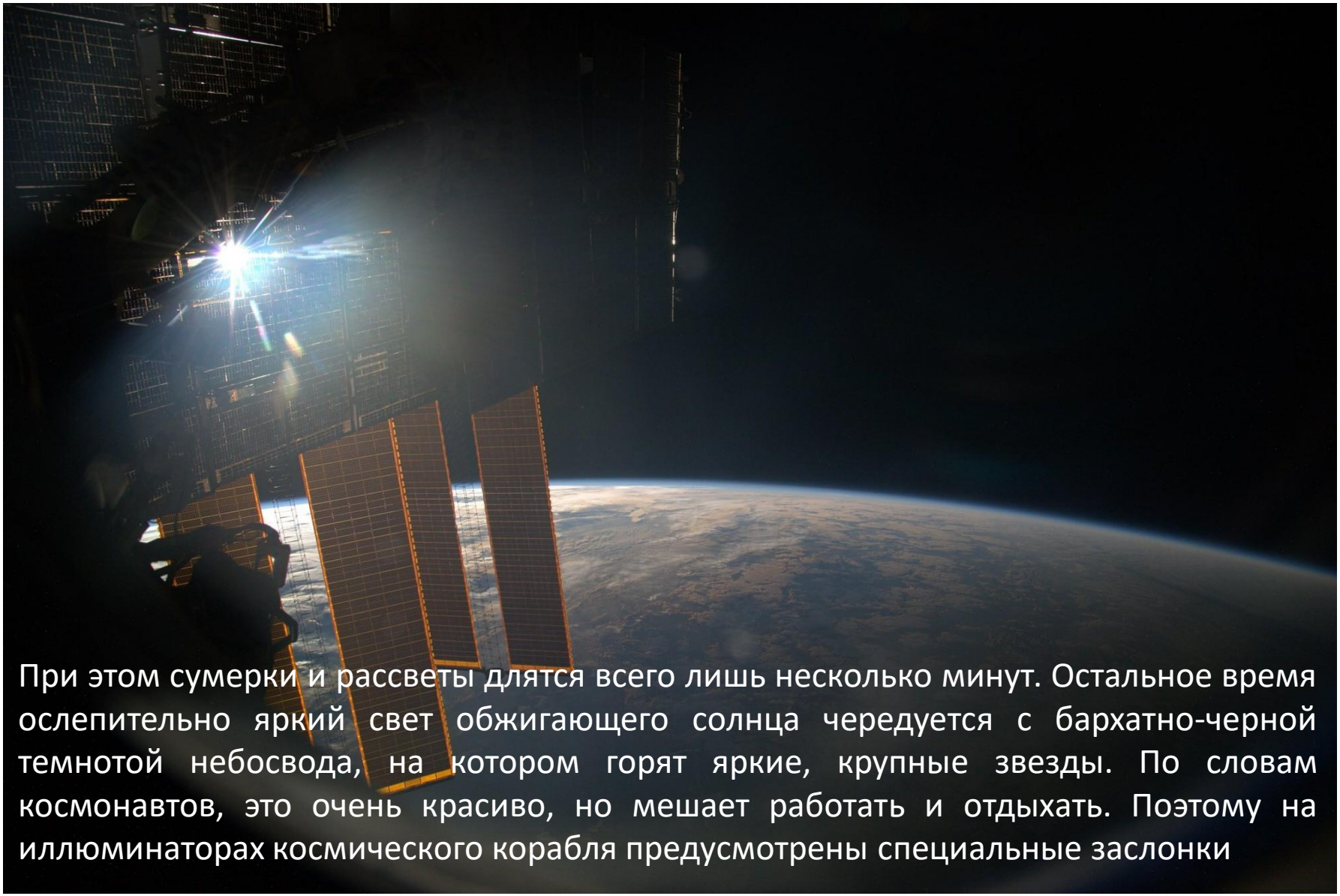

При этом сумерки и рассветы длятся всего лишь несколько минут. Остальное время ослепительно яркий свет обжигающего солнца чередуется с бархатно-черной темнотой небосвода, на котором горят яркие, крупные звезды. По словам космонавтов, это очень красиво, но мешает работать и отдыхать. Поэтому на иллюминаторах космического корабля предусмотрены специальные заслонки

НА ВСЯКИЙ СЛУЧАЙ

Может, кому-нибудь пригодится.
«Космический адрес» нашей планеты:
Галактическая нить Персея-Пегаса,
комплекс сверхскоплений Рыба-Кит,
местная группа галактик, Галактика
Млечный путь, рукав Ориона,
Солнечная система, Земля.